ACTIVITÉS HIVERNALES

Winter activities
Winteraktivitäten



EXPLORE VERBIER PURE ENERGY 2026/2027

PICTOGRAMMES
PICTOGRAMS
PIKTOGRAMME

- **Randonnées en raquettes** – Snowshoeing – Schneeschuhwanderungen
- **Ski de fond** – Cross-country skiing – Langlauf
- **Randonnées hivernales** – Winter hikes – Winterwanderungen
- **Ski de randonnée** – Ski touring – Skitouren
- **Cabane** – Mountain hut – Berghütte
- **Restaurant**
- **Magasin d'alimentation** – Grocery store – Lebensmittelgeschäft
- **Point de vue** – Viewpoint – Aussichtspunkt
- **Sommet** – Summit – Gipfel
- **Gare** – Station – Bahnhof
- **Bus**
- **Piste de luge** – Sledge run – Schlittelbahn
- **Remontées mécaniques** – Cable cars – Bergbahnen
- **Office du tourisme** – Tourist Office – Tourismusbüro
- **Parking** – Parkplatz
- **WC**

SIGNALISATION SUR LES PARCOURS
SIGNAGE ON THE TRAILS
BESCHILDERUNG AUF DEN STRECKEN

- **Randonnée en raquettes** – Snowshoeing – Schneeschuhwanderungen
- **Randonnée hivernale** – Winter hike – Winterwanderung
- **Ski de fond (classique)** – Cross-country (classic) – Langlauf (klassisch)
- **Ski de fond (skating)** – Cross-country skiing (skating) – Langlauf (skating)
- **Ski de randonnée** – Ski touring – Skitouren

ENJOY & RESTE SAFE !

En montagne, les risques sont inhérents au milieu naturel. Les recommandations d'itinéraires ainsi que les informations fournies par les auteurs de cette brochure n'engagent aucunement leur responsabilité.

In the mountains, the natural environment is inherently hazardous. The authors of this brochure cannot be held liable in any way for the route recommendations and information provided.

Im Gebirge birgt die natürliche Umgebung Gefahren. Die Autoren dieser Broschüre können weder für die Routenempfehlungen noch für die in dieser Broschüre zur Verfügung gestellten Informationen verantwortlich oder haftbar gemacht werden.

Adapte ton équipement aux conditions.

Adapt your equipment to the conditions.

Passe deine Ausrüstung an die Bedingungen an.

Vérifie les conditions météo, la neige et le risque d'avalanches.

Check the weather, snow and avalanche conditions.

Überprüfe die Schnee- und Wetterbedingungen sowie das Lawinenrisiko.

Reste strictement sur les parcours balisés.

Make sure you stay on the signposted trails.

Bleib unbedingt auf den markierten Wegen.

Prépare ton itinéraire et renseigne-toi sur sa faisabilité.

Plan your route and check its feasibility.

Bereite deine Strecke vor und informiere dich über ihre Machbarkeit.

Choisis un itinéraire adapté aux capacités techniques et physiques de ton groupe.

Choose a route that suits your group's technical and physical abilities.

Suche eine Route aus, die der technischen und körperlichen Leistungsfähigkeit deiner Gruppe entspricht.

Équipe-toi correctement. DVA, pelle, sonde, radio : emporte toujours le matériel de sécurité essentiel.

Make sure you have the right equipment. Avalanche transceiver, shovel, probe and radio: always carry essential safety equipment.

Versichere dich, dass du korrekt ausgerüstet bist. LVS-Gerät, Schaufel und Sonde: Nimm immer die vollständige Notfallausrüstung mit.

Respecte les espaces naturels protégés et la quiétude de la faune. Tiens ton chien en laisse.

Respect protected natural areas and do not disturb the wildlife. Keep your dog on a lead.

Respektiere die geschützten Naturräume und die Ruhe der Tierwelt. Führe deinen Hund bitte an der Leine.

Adapte ton horaire et fais demi-tour si le doute s'installe. Les durées de parcours sont indicatives.

Adjust your schedule and turn back if you have any doubts. The route times are approximate.

Passe die Uhrzeiten an und mache kehrt, falls Zweifel aufkommen. Die angegebenen Streckenzeiten sind Richtwerte.



VIP PASS

Du 1er juin au 31 octobre : dès 1 nuit, bénéficie d'une multitude d'activités incluses ou à tarif réduit grâce au VIP Pass.

From 1 June to 31 October: From 1 night, take advantage of a wide range of activities, included or at a reduced price, with the VIP Pass.

Vom 1. Juni bis zum 31. Oktober: Geniesse ab 1 Nacht eine zahlreichen Anzahl von offerierten oder ermässigten Aktivitäten mit dem VIP Pass.

verbier.ch/vip-pass

SCAN & GO



GUIDOS

GUIDOS rassemble tous nos itinéraires : ski de rando, ski de fond et randonnées. Filtre selon tes envies, suis le parcours sur la web app ou télécharge le GPX et pars explorer.

GUIDOS brings together all our winter routes: ski touring, cross-country skiing and hiking. Filter by what you're looking for, follow the route on the web app or download the GPX and head out exploring.

GUIDOS bündelt all unsere Winterrouten: Skitouren, Langlauf und Winterwanderungen. Filtere nach deinen Wünschen, folge der Route in der Web-App oder lade die GPX-Datei herunter und geh auf Entdeckungstour.



Ready to EXPLORE?

Verbier
Route de Verbier Station 61
1936 Verbier
+41 27 775 38 88
info@verbiertourisme.ch

Val de Bagnes
Place de Cœurla
1934 Le Châble
+41 27 775 38 70
lechable@verbiertourisme.ch

La Tzoumaz
Rue de la Télécabine 18
1938 La Tzoumaz
+41 27 305 16 00
info@latzoumaz.ch
www.latzoumaz.ch

Télèverbier SA
+41 27 775 25 11
info@televerbier.ch
www.verbier4vallees.ch

Offices du tourisme
Tourist Offices
Tourismusbüros

Remontées mécaniques
Ski lift company
Bergbahnunternehmen

Imprimé en Valais

www.verbier.ch

144
Urgences vitales
Lifebreathing emergencies
Lebensbedrohliche Notfälle

117
Police
Police
Polizei

118
Pompiers
Fire service
Feuerwehr



VERBIER 1 → 11



VAL DE BAGNES 12 25



LA TZOUMAZ 26 → 31

1 La Marlène
Périn – Chute du Bisse – La Marlène – Les Prétaires – Les Creux

↻ 8 km · 3h10 · ⊕ 480 m · ⊖ 348 m

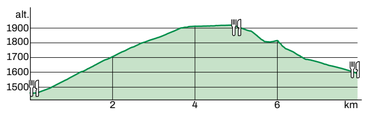

2 Clambin
Médran – Clambin – Carrefour

→ 3,8 km · 1h35 · ⊕ 310 m · ⊖ 77 m

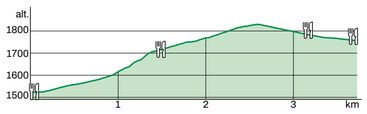

3 St-Christophe
Patier – St-Christophe

→ 1,4 km · 0h40 · ⊕ 135 m · ⊖ 26 m

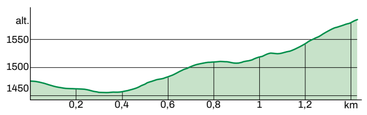

4 Les Ruinettes – Cabane Mont Fort
Les Ruinettes – La Chaux – Cabane Mont Fort

→ 4,2 km · 1h40 · ⊕ 290 m · ⊖ 27 m

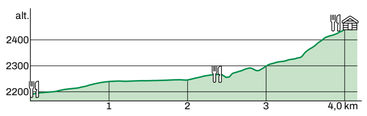

5 Le Sonalon – La Marlène
Le Sonalon – Mayen du Bry – La Marlène

→ 1,3 km · 0h35 · ⊕ 130 m · ⊖ 0 m

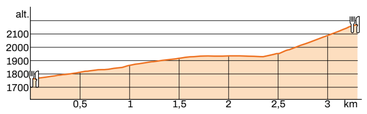

6 Les Creux – Le Château
Les Creux – Les Luis – Le Château

→ 3,7 km · 1h20 · ⊕ 219 m · ⊖ 66 m

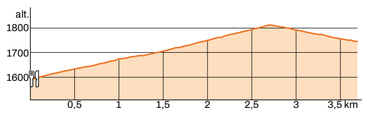

7 Les Ruinettes – La Chaux (3-D Sculpture Park)
Les Ruinettes – La Chaux

→ 2,3 km · 0h50 · ⊕ 80 m · ⊖ 7 m

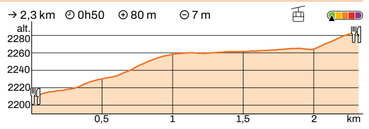

8 Périn – Les Planards
Périn – Les Prétaires – Mayen du Bry – Les Planards

→ 5,1 km · 2h15 · ⊕ 495 m · ⊖ 21 m

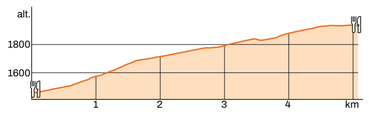

9 Les Ruinettes – Cabane Mont Fort
Les Ruinettes – La Chaux – Cabane Mont Fort

→ 4,2 km · 1h40 · ⊕ 290 m · ⊖ 27 m

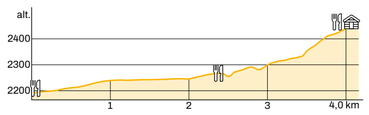

10 Le Sonalon – La Croix de Cœur
Le Sonalon – Mayen du Bry – Les Planards – La Croix de Cœur

→ 3,4 km · 1h45 · ⊕ 428 m · ⊖ 12 m

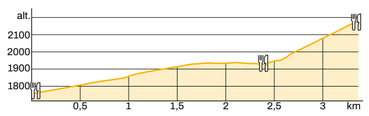

11 Les Ruinettes – La Chaux – Les Ruinettes
Les Ruinettes – La Chaux – Les Ruinettes

↻ 8,5 km · 2h00 · ⊕ 74 m · ⊖ 74 m

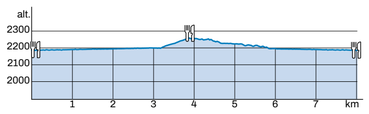

Notes

12 La Grange à Tienne Oeudan
La Côt – Moay – Les Fontaines – Piste de la Pasay

→ 1,9 km · 1h10 · ⊕ 311 m · ⊖ 12 m

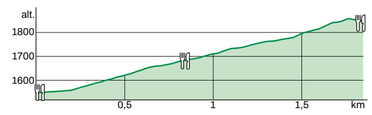

13 Bruson – La Côt
Bruson – Bisse des Ravines – Route de la Forêt – La Côt

→ 6,5 km · 2h35 · ⊕ 466 m · ⊖ 17 m

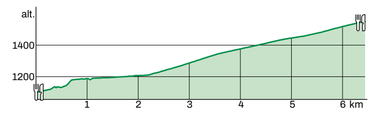

14 Boucle de Champsec
Champsec – Les Tsans – Champsec

↻ 3,4 km · 1h20 · ⊕ 145 m · ⊖ 145 m

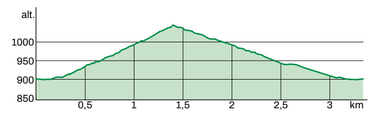

15 Bisse des Ravines
Bruson – La Tuyayle – La Darbellaire – Bruson

↻ 5,5 km · 2h00 · ⊕ 223 m · ⊖ 223 m

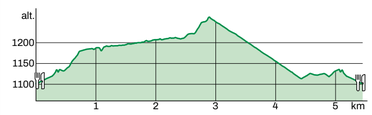

16 Champsec – Lourtier
Champsec – La Tinte – Le Rosay – Lourtier

→ 4,2 km · 1h50 · ⊕ 320 m · ⊖ 147 m

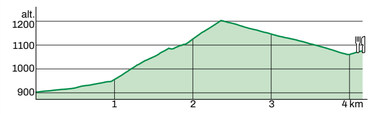

Notes

17 Lourtier – Posodziet – Champsec
Lourtier – Le Rosay – La Tinte – Plénadzeu – Posodziet – Le Bya – Champsec

↻ 11,4 km · 4h30 · ⊕ 573 m · ⊖ 745 m

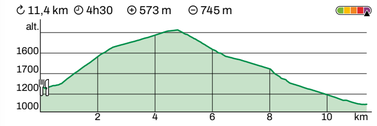

18 Sarreyer – Les Creux
Sarreyer – Les Creux – Les Agiettes – Sarreyer

↻ 3,8 km · 1h40 · ⊕ 260 m · ⊖ 260 m

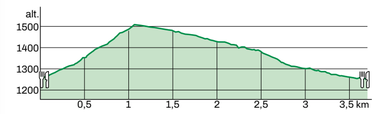

19 Le Levron – Col du Lein – Col du Tronc
Le Levron – Col du Lein – Col du Tronc – Le Levron

↻ 6 km · 2h35 · ⊕ 361 m · ⊖ 361 m

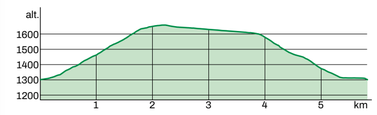

20 La Crevasse
Col des Planches – Col du Tronc – La Crevasse – Col des Planches

↻ 5,6 km · 2h50 · ⊕ 432 m · ⊖ 432 m

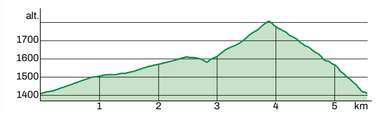

21 Moay – La Pasay
Moay – Les Otanes – La Pasay

→ 3,4 km · 2h00 · ⊕ 547 m · ⊖ 39 m

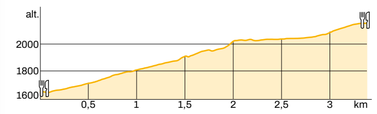

Notes

22 La Barmasse – Brunet
La Barmasse – Le Taillon – Le Tongne – Cabane Brunet

→ 4,9 km · 2h55 · ⊕ 804 m · ⊖ 2 m

⚠ **Itinéraire non balisé et non sécurisé.** Unmarked and unsecured route. Nicht markierte und nicht gesicherte Route.

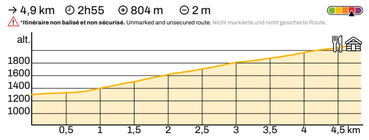

23 Petite boucle de Champsec
Champsec – La Montoz – Champsec

↻ 3 km · 0h25 · ⊕ 66 m · ⊖ 68 m

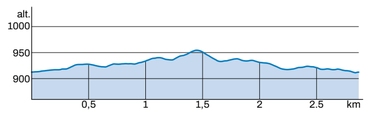

24 Grande boucle de Champsec
Champsec – La Montoz – Les Tsans – La Sasse – Le Tsenet – La Sasse – Les Tsans – Champsec

↻ 4 km · 0h40 · ⊕ 150 m · ⊖ 150 m



25 Le Plamproz
Le Plamproz

↻ 2,4 km · 0h20 · ⊕ 25 m · ⊖ 25 m

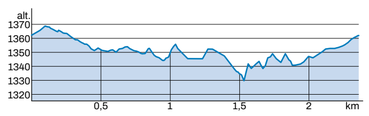

TÉLÉSKI « LA DZORA »

LOURTIER

Et pourquoi s'arrêter quand le soleil se couche ? Ski et luge gratuits, en journée comme en soirée ! Scanne le QR code pour retrouver les horaires d'ouverture et toutes les infos pratiques.

Why stop when the sun goes down? Free skiing and sledging, during the day and in the evening! Scan the QR code for opening hours and all the practical information.

Warum aufhören, wenn die Sonne untergeht? Kostenlos Ski und Schlitten fahren, tagsüber und am Abend! Scanne den QR-Code und entdecke die Öffnungszeiten und alle praktischen Infos.

26 Bisse de Saxon
Rond-Point des Établons – Maison de la Forêt – Bisse de Saxon – La Tzoumaz télécabine

→ 4,6 km · 2h00 · ⊕ 161 m · ⊖ 270 m

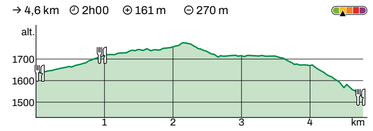

27 Forêt des Établons
Rond-Point des Établons – Maison de la Forêt – Route de la Croix de Cœur – Maison de la Forêt – Rond-Point des Établons

↻ 5 km · 2h30 · ⊕ 303 m · ⊖ 303 m

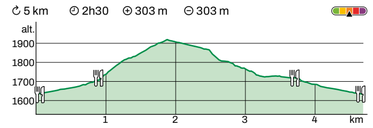

28 La Tzoumaz – Savoleyres
La Tzoumaz télécabine – Alticlub – Savoleyres

→ 4,3 km · 3h30 · ⊕ 834 m · ⊖ 12 m

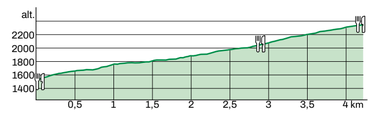

29 Savoleyres – Tête de Savoleyres
Savoleyres

⇆ 1,4 km · 0h40 · ⊕ 70 m · ⊖ 70 m

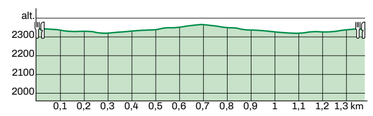

30 Sentier hivernal Maison de la Forêt
Maison de la Forêt – Bisse de Saxon – Maison de la Forêt

↻ 2,2 km · 0h40 · ⊕ 50 m · ⊖ 50 m

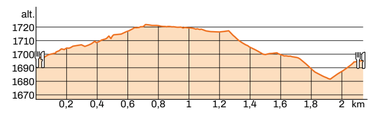

31 La Tzoumaz – Savoleyres
La Tzoumaz télécabine – Alticlub – Savoleyres

→ 4,2 km · 3h10 · ⊕ 847 m · ⊖ 30 m

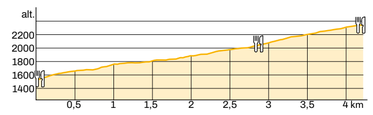

PICTOGRAMMES
PICTOGRAMS
PIKTOGRAMME

- **Randonnées en raquettes** – Snowshoeing – Schneeschuhwanderungen
- **Ski de fond** – Cross-country skiing – Langlauf
- **Randonnées hivernales** – Winter hikes – Winterwanderungen
- **Ski de randonnée** – Ski touring – Skitouren
- **Durée** – Time – Zeit
- **Dénivelé** – Altitude difference – Höhenunterschied
- **Itinéraire non balisé et non sécurisé** – Unmarked and unsecured route – Nicht markierte und nicht gesicherte Route
- **Boucle** – Loop – Rundweg
- **Aller-retour** – Round trip – Hin und zurück
- **Aller simple** – One way – Einweg
- **Difficulté** – Difficulty – Schwierigkeit
- **Cabane** – Mountain hut – Berghütte
- **Restaurant**
- **Remontées mécaniques** – Cable cars – Bergbahnen

GUIDES DE MONTAGNE
MOUNTAIN GUIDES
BERGFÜHRER

Explore en toute confiance : des guides de montagne te conseillent ou t'accompagnent, du premier pas à la grande aventure.

Explore with confidence: mountain guides will advise or accompany you, from your first steps to your next big adventure.

Mit vollem Vertrauen erkunden: Bergführer beraten oder begleiten dich, vom ersten Schritt bis zum grossen Abenteuer.

RESTAURANTS ET CABANES
RESTAURANTS AND MOUNTAIN HUTS
RESTAURANTS UND BERGHÜTTEN

Traditions, nature et panorama alpin : une pause gourmande hors du temps.

Traditions, nature and alpine panoramas: a timeless culinary interlude.

Traditionen, Natur und Alpenpanorama: eine genussvolle Pause ausserhalb der Zeit.

ANIMATIONS DE L'OFFICE DU TOURISME
ACTIVITIES OF THE TOURIST OFFICE
AKTIVITÄTEN DES TOURISMUSBÜROS

Scanne le QR code et retrouve toutes les informations sur nos animations !

Scan the QR code and find all information about our recreational activities!

Scanne den QR-Code für mehr Informationen über unsere Animationen!

SENTIERS DIDACTIQUES
EDUCATIONAL TRAILS
BILDUNGSWEGE

Nous te proposons deux différents sentiers thématiques adaptés à toutes les tranches d'âges. Les plans et les questionnaires sont à récupérer à l'office du tourisme de Verbier.

There are two different themed trails suitable for all ages. Maps and questionnaires can be collected from Verbier Tourist Office.

Dich erwarten zwei verschiedene Themenpfade, die für alle Altersgruppen geeignet sind. Die Karten und Fragebögen sind im Tourismusbüro von Verbier erhältlich.

SAVOIR VIVRE EN NATURE
LIVING IN NATURE
SAVOIR-VIVRE IN DER NATUR

Pour que la vie sauvage garde sa place, certaines zones sont protégées afin que les animaux puissent se réfugier et ne pas être dérangés.
Ces zones de tranquillité sont un instrument permettant de garantir une possibilité de repli à la faune.
Dans le District Franc (Haut Val de Bagnes) il est interdit de pratiquer des sports d'hiver en dehors de pistes et itinéraires balisés.

To preserve space for wildlife, certain areas are protected so that animals can find refuge and remain undisturbed.
Quiet areas are a means of guaranteeing wildlife a place to retreat.
In the District Franc (Haut Val de Bagnes) it is forbidden to practise winter sports outside the marked pistes and itineraries.

Zum Schutz der Tierwelt wurden bestimmte Gebiete unter Naturschutz gestellt, damit die Tiere dort Zuflucht finden und ungestört leben können.
Ruhezonen sind ein Instrument, um den Wildtieren eine Rückzugsmöglichkeit zu gewährleisten.
Im Distrikt Franc (Haut Val de Bagnes) ist es verboten, Wintersport ausserhalb der markierten Pisten und Routen auszuüben.

Informations & carte
Information & map
Informationen & Karte

REMONTÉES MÉCANIQUES
CABLE CARS
BERGBAHNEN

Tarifs et horaires
Rates and opening hours
Tarife und Fahrplan

ALPVENGERS
CHALLENGE SKI DE FOND
CROSS-COUNTRY SKIING CHALLENGE
LANGLAUF-CHALLENGE

Cet hiver, relève le défi du Nordic Tour 2027 aux Ruinettes et à Plamproz via l'app Alpvengers et gagne des récompenses à chaque effort.

Take on the Nordic Tour 2027 challenge at Les Ruinettes and Plamproz this winter via the Alpvengers app and earn rewards for all your hard work.

Nimm diesen Winter die Herausforderung des Nordic Tour 2027 in den Ruinettes und Plamproz über die App Alpvengers an und gewinne für jeden Einsatz Belohnungen.

ALPVENGERS

Télécharger l'app
Download the app
Laden Sie die App herunter

FACTION

How Freeskiing Moves

VERBIER IS OUR HOME, PLAYGROUND AND OUR R&D LAB SINCE 2006.



Faction athlete
Elisabeth Gerritzen on Agent 3
Photo: Frederik Kalbermatten